COORDENADORIA ESTADUAL DE PROTEÇÃO E DEFESA CIVIL

CMDEC - CENTRO DE MONITORAMENTO DA DEFESA CIVIL

BOLETIM HIDROMETEOROLÓGICO DIURNO

25/11/2026

DATA: 25/11/2026

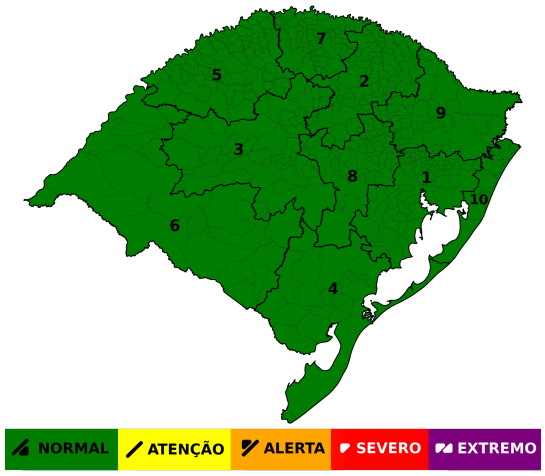

Nesta quarta-feira (25), há condição de chuva fraca a moderada em áreas das Missões, Noroeste, Norte e Nordeste, além de chuva fraca isolada no Oeste, Campanha, Costa Doce, RMPOA, Centro, Serra e Litoral Norte. Os acumulados variam entre 10 e 40 mm/dia. Nas demais regiões, o tempo segue estável. As temperaturas máximas oscilam entre 22°C e 30°C.

DATA: 26/11/2026

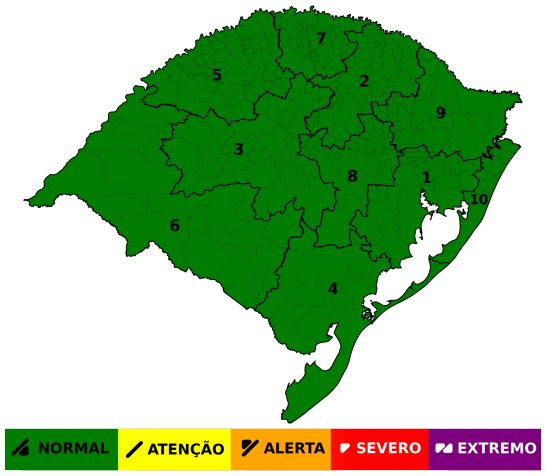

Na quinta-feira (26), o predomínio é de tempo estável no Estado. Em áreas das Missões, Noroeste e Norte, há condição de chuviscos/chuva fraca. As temperaturas mínimas variam entre 9°C e 19°C, e as máximas oscilam entre 19°C e 30°C.

DATA: 27/11/2026

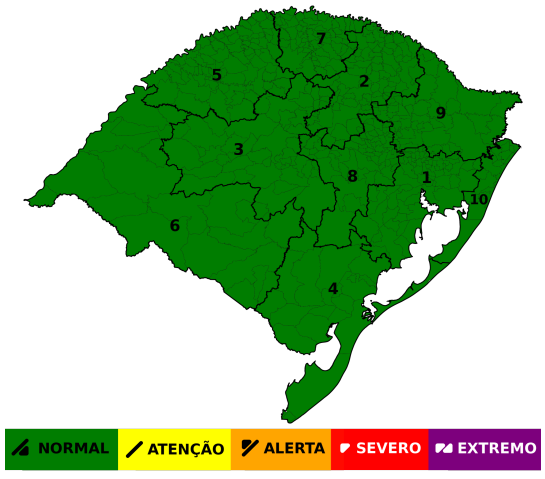

Na sexta-feira (27), há condição de chuva moderada a forte em áreas do Oeste, Noroeste, Norte e Nordeste, além de chuva fraca a moderada isolada nas Missões, Centro e Serra. Os acumulados variam entre 10 e 70 mm/dia, especialmente no Noroeste e Norte. Nas demais regiões, o tempo permanece estável. As temperaturas mínimas variam entre 13°C e 20°C, e as máximas oscilam entre 20°C e 30°C.

TENDÊNCIA METEOROLÓGICA

A tendência é que, no sábado (28), haja condição de chuva fraca a moderada em grande parte do Estado, com acumulados de 10 a 70 mm/dia, especialmente na região Norte. As temperaturas mínimas variam entre 11°C e 20°C, e as máximas oscilam entre 15°C e 30°C.

Setor de Meteorologia: Cátia Braga, Henrique da Silva, Marlon Tomaschewski, Samuel Hosser, Tabata Macêdo e Vanessa Gehm.

PARA MAIS INFORMAÇÕES ACESSE AS REDES SOCIAIS E O SITE DA DEFESA CIVIL.

COORDENADORIA ESTADUAL DE PROTEÇÃO E DEFESA CIVIL

CMDEC - CENTRO DE MONITORAMENTO DA DEFESA CIVIL

MONITORAMENTO HIDROLÓGICO

Nas últimas 24 horas ocorreram precipitações com volumes moderados a altos (até 120 mm) na metade norte do estado. De modo geral, os rios variam entre limiares de inundação e atenção para níveis baixos, com tendências variadas. Na Região Hidrográfica do Uruguai, os rios variam entre limiares de inundação e atenção para estiagem, com tendências de elevação ou estabilidade, com destaque para Iraí que está em limiar de inundação e São Borja que está próximo ao limiar de alerta. Na Região Hidrográfica do Guaíba, os rios variam entre limiares de alerta para inundação e normalidade, com tendências de elevação e estabilidade. Na Região Hidrográfica das Bacias Litorâneas, os rios variam em limiar de normalidade com tendência de estabilidade ou declínio.

Níveis 25/11/2026 (7h)

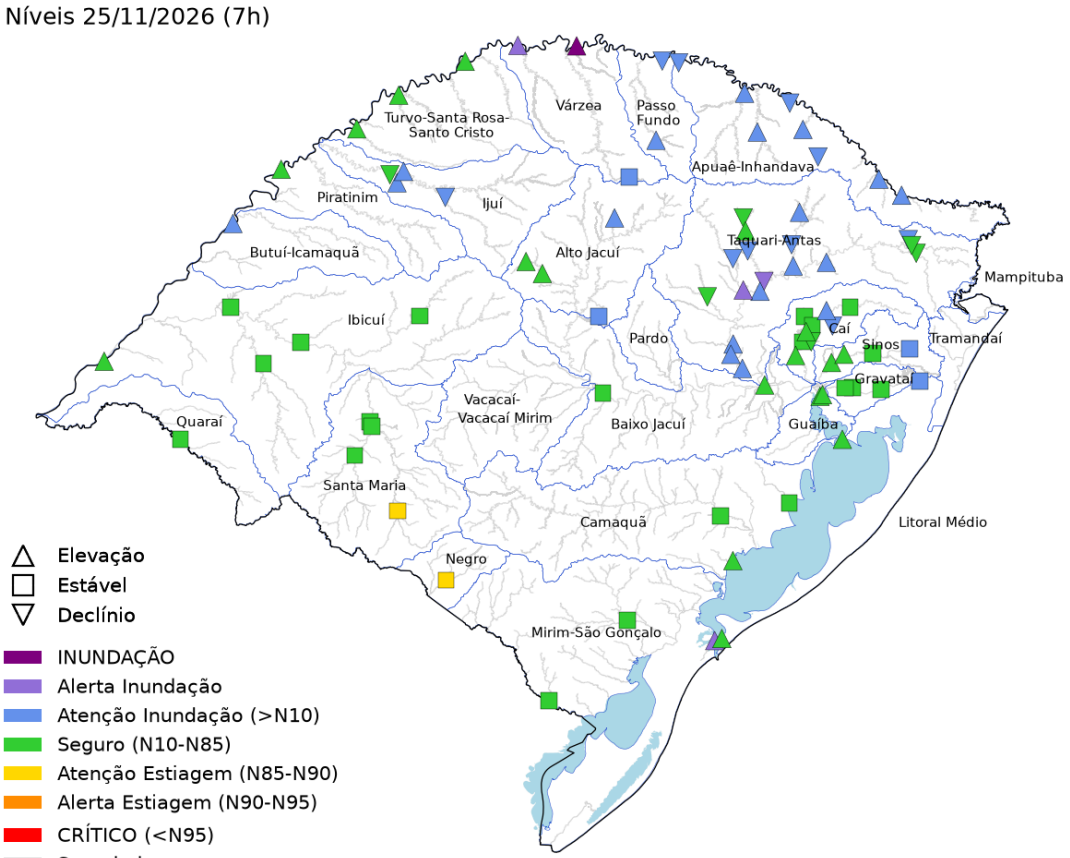

Rio	Estação	Nível (m)		
		24/nov	25/nov	Sit.
Gravataí	Passo das Canoas - Auxiliar	1,68	1,73	
dos Sinos	Campo Bom	2,23	3,22	
	São Leopoldo	1,49	1,88	
Caí	Nova Palmira	1,56	2,00	
	Barca do Caí	2,70	4,29	
das Antas	UHE Castro Alves RS-122	1,47	4,60	
Taquari	Muçum	4,65	9,25	
	Estrela	-	-	
Jacuí	Dona Francisca	-	-	
	Rio Pardo	-	-	
Guaíba	Usina do Gasômetro	0,47	0,56	
Apuaê-Mirim	UHE Itá Rio Apuaê	2,41	5,56	
Ijuí	Santo Angelo	-	-	
Ibirapuitã	Alegrete	1,35	1,27	
Santa Maria	Dom Pedrito	4,11	4,07	
	Rosário do Sul	-0,35	-0,42	
Ibicuí	Manoel Viana	4,10	3,84	
Uruguai	Iraí	5,03	8,14	
	Porto Lucena	4,13	4,57	
	Passo São Borja	6,22	7,89	
	Uruguaiana	5,62	5,82	
Quaraí	Quaraí	0,63	0,60	
Negro	Estância do Espantoso	0,84	0,82	
Camaquã	Passo do Mendonça	0,62	0,61	
Jaguarão	Passo das Pedras	1,13	1,10	

Tendência dos cotagramas 25/11/2026 (7h)

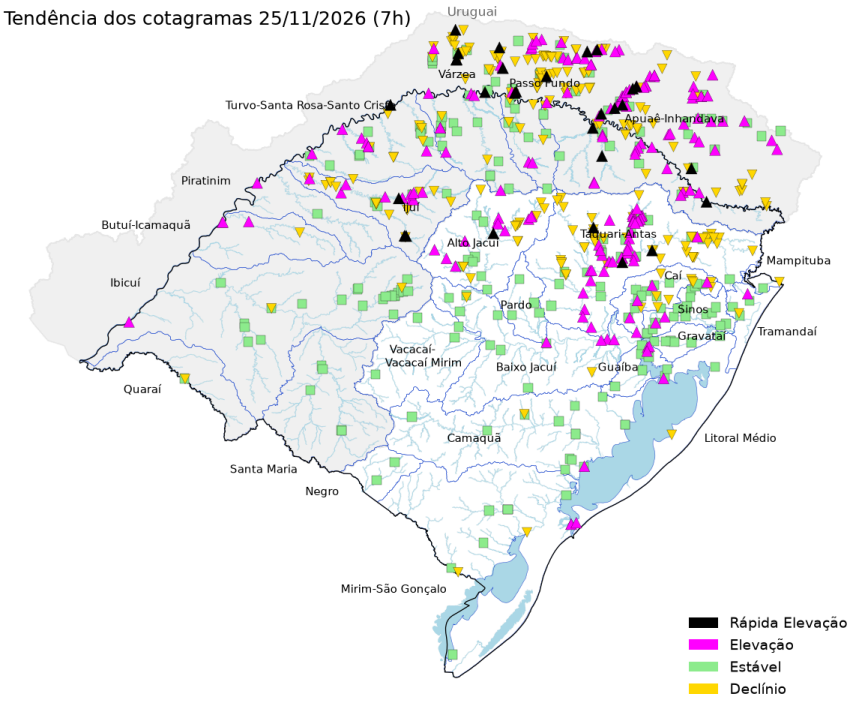

Precipitação acumulada 24 h

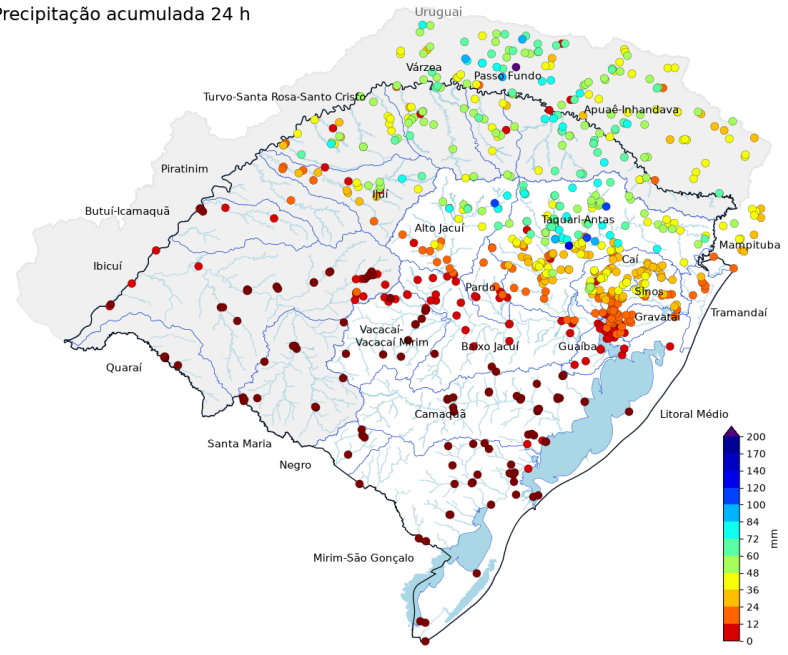

Fonte: Os dados apresentados têm como fonte as estações telemétricas e convencionais operadas por SGB, SEMA-RS, Setor Elétrico, Cemaden e INMET e são disponibilizados publicamente pela Agência Nacional de Águas e Saneamento Básico (ANA), Centro Nacional de Monitoramento e Alertas de Desastres Naturais (Cemaden) e Instituto Nacional de Meteorologia (INMET).

PREVISÃO HIDROLÓGICA

Nas próximas 24 horas, não estão previstas precipitações significativas no estado. De modo geral, os arroios e rios menores devem apresentar níveis elevados, e deve ocorrer propagação de cheias em rios maiores, como o Uruguai, que está em inundação em Iraí, e no Taquari, que está em limiar de alerta. Nas demais regiões do estado, os rios devem manter as tendências atuais.

Hidrologia: Arthur Kolling.

PARA MAIS INFORMAÇÕES ACESSE AS REDES SOCIAIS E O SITE DA DEFESA CIVIL.