COORDENADORIA ESTADUAL DE PROTEÇÃO E DEFESA CIVIL

CMDEC - CENTRO DE MONITORAMENTO DA DEFESA CIVIL

AVISO HIDROMETEOROLÓGICO 25/2026

Aviso nº:	Vigência:	Grupo de Risco	Gerado em:	Atualizado em:
25 - Atualização 2	25/11/2026 às 11h00 a 27/11/2026 às 23h59	( ) Meteorológico (X) Hidrológico ( ) Geológico	22/11/2026	25/11/2026

MAPAS DE RISCO

Meteorológico

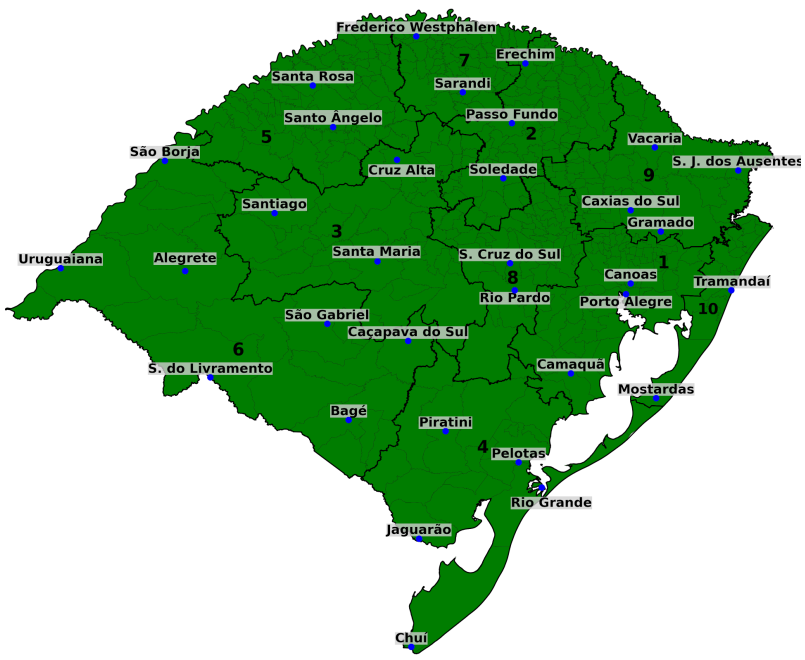

Hidrológico

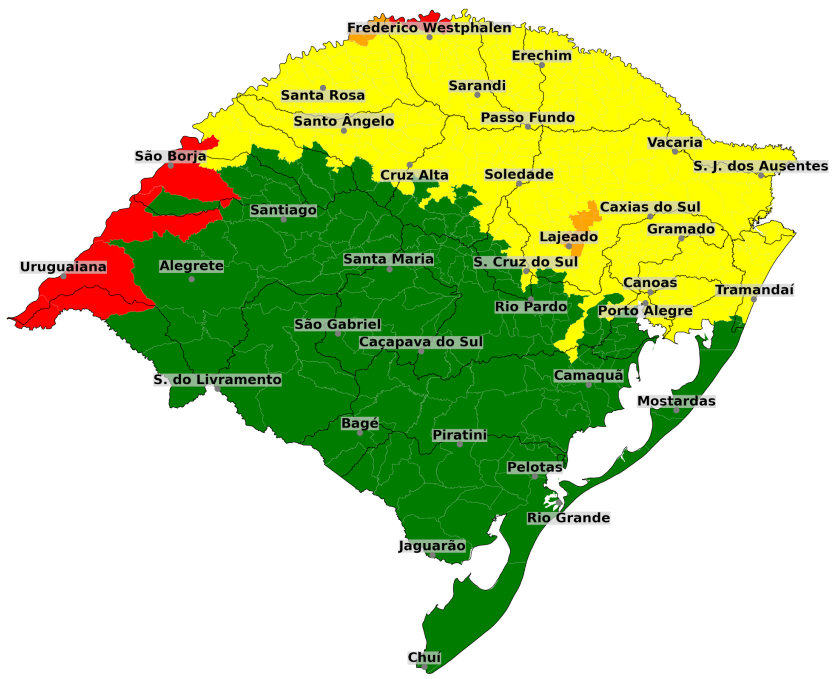

HIDROLÓGICO: **INUNDAÇÃO** em andamento no rio Uruguai em Iraí, e risco de inundação a partir de São Borja, **ALERTA** e **ATENÇÃO** para os níveis elevados dos rios Uruguai e Taquari e, para arroios e rios menores na metade norte do estado.

PREVISÃO METEOROLÓGICA

Não há risco meteorológico.

RISCOS METEOROLÓGICOS SEPARADOS

Não há risco meteorológico.

CRONOLOGIA DOS RISCOS METEOROLÓGICOS POR CREPDEC

Não há risco meteorológico.

COORDENADORIA ESTADUAL DE PROTEÇÃO E DEFESA CIVIL

CMDEC - CENTRO DE MONITORAMENTO DA DEFESA CIVIL

PREVISÃO HIDROLÓGICA

A condição hidrológica atual no estado é de rios com níveis variando entre os limiares de inundação e de normalidade na metade norte e normalidade na metade sul, as tendências são de elevação ou de estabilidade. Destaque para o rio Uruguai, em limiar de inundação em Iraí e alerta em São Borja, e para o rio Taquari, que atingiu limiar de alerta na região de Muçum.

Na **quarta-feira (25),** em decorrência das chuvas ocorridas, os arroios e rios menores devem manter níveis elevados na metade norte do estado. Nos rios maiores, o rio Uruguai ultrapassou o limiar de inundação em Iraí e o de alerta em São Borja, enquanto o rio Taquari atingiu o limiar de alerta na região de Muçum. Devido à propagação das cheias, o rio Taquari deve atingir o limiar de alerta até Lajeado. Devido a isso, são indicados os níveis de **ATENÇÃO**, **ALERTA** e **INUNDAÇÃO** conforme os mapas de risco.

Na **quinta-feira (26),** devido à propagação das cheias, o rio Uruguai deve atingir limiar de inundação em São Borja e níveis de alerta a jusante. O rio Taquari deve permanecer em limiar de atenção, mas com tendência de declínio. Devido a este cenário, são indicados os níveis de **ATENÇÃO**, **ALERTA** e **INUNDAÇÃO** conforme os mapas de risco.

Na **sexta-feira (27),** as cheias continuam no rio Uruguai, a partir de Iraí, em alerta, e devem atingir o limiar de inundação entre São Borja e Uruguaiana. Os níveis no rio Taquari devem permanecer em limiar de atenção, mas em declínio. Devido a este cenário, são indicados os níveis de **ATENÇÃO**, **ALERTA** e **INUNDAÇÃO** conforme os mapas de risco.

RISCOS HIDROLÓGICOS SEPARADOS

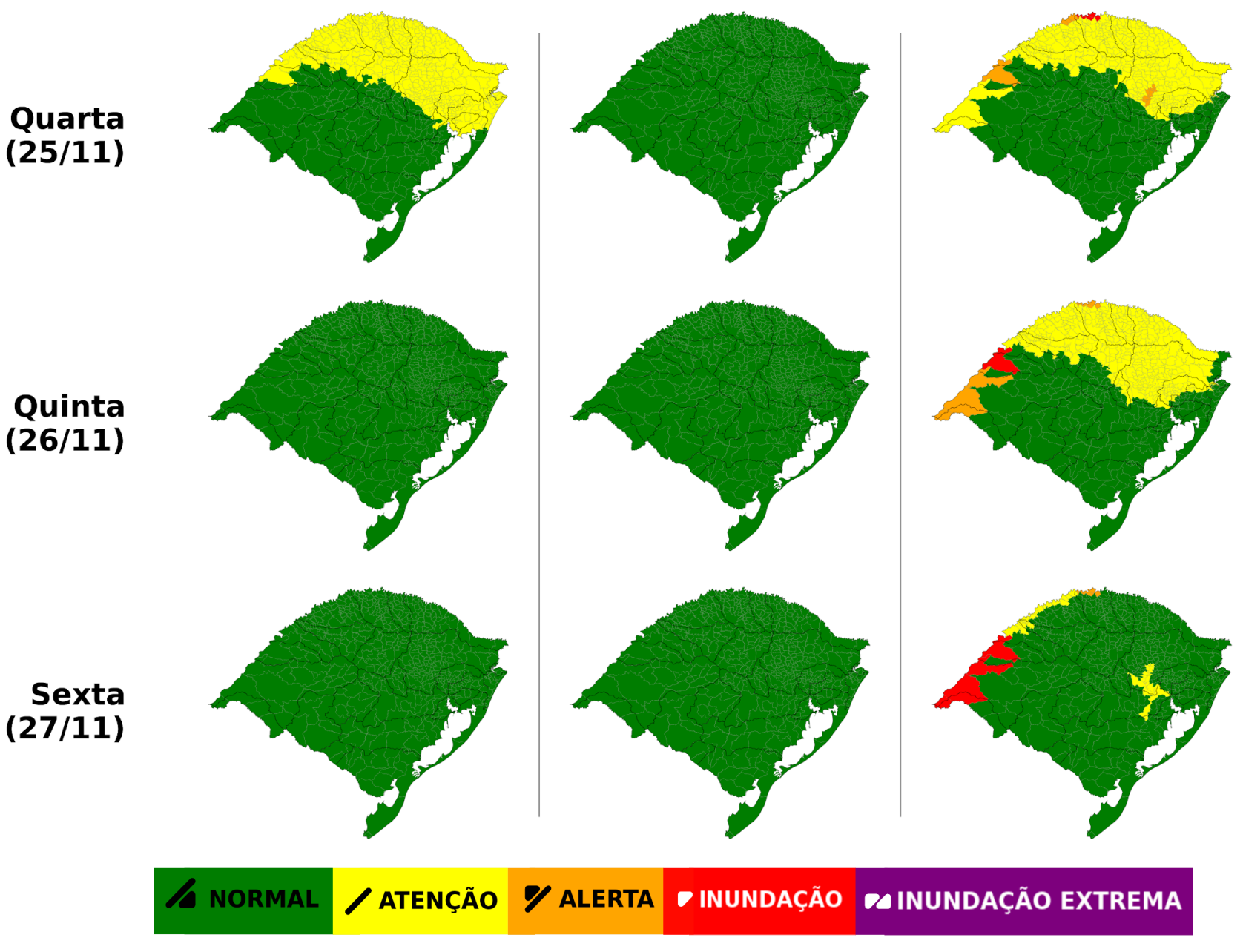

COORDENADORIA ESTADUAL DE PROTEÇÃO E DEFESA CIVIL

CMDEC - CENTRO DE MONITORAMENTO DA DEFESA CIVIL

CRONOLOGIA DOS RISCOS HIDROLÓGICOS - CREPDEC

	Diurno - Quarta (25)	Noturno - Quarta (25)	Diurno - Quinta (26)	Noturno - Quinta (26)	Diurno - Sexta (27)	Noturno - Sexta (27)
Alagamentos	-	-	-	-	-	-
Arroios/rios menores	1, 2, 3, 5, 6, 7, 8, 9, 10	1, 2, 3, 5, 6, 7, 8, 9, 10	-	-	-	-
Rios maiores	**5, 7**	**5, 7**	**6**	**6**	**6**	**6**

Setor de Meteorologia: Marlon Tomaschewski, Samuel Hosser e Tabata Macêdo.

Setor de Hidrologia: Arthur Kolling, Pedro Camargo e Pedro Ernesto.