COORDENADORIA ESTADUAL DE PROTEÇÃO E DEFESA CIVIL

CMDEC - CENTRO DE MONITORAMENTO DA DEFESA CIVIL

BOLETIM HIDROMETEOROLÓGICO NOTURNO

24/11/2026

DATA: 24/11/2026

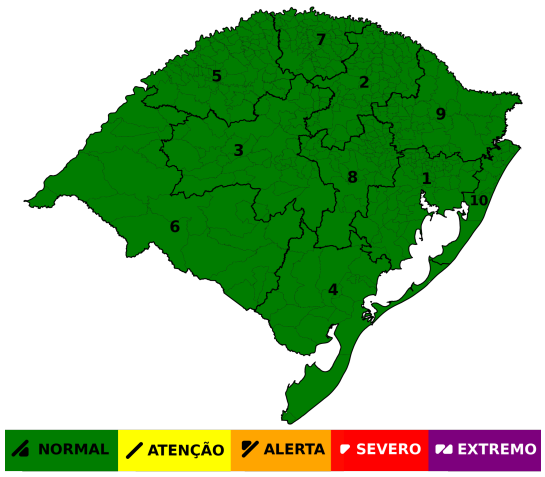

Na noite desta terça-feira (24), há condição para pancadas de chuva fraca a moderada em parte do Noroeste, Norte, Nordeste, Costa Doce e Litoral Norte, com acumulados entre 10 e 30 mm/dia. Ao final do período, as temperaturas oscilam entre 16°C e 28°C.

DATA: 25/11/2026

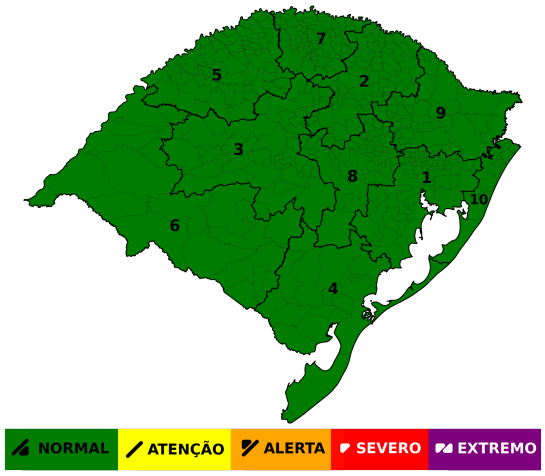

Na quarta-feira (25), há condição de temporais isolados com chuva de fraca a moderada em áreas do Noroeste e Norte, além de chuva fraca nas Missões, Nordeste, Serra e Litoral Norte. Os acumulados variam entre 10 e 30 mm/dia no Noroeste e Norte. Nas demais regiões, o tempo segue estável. As temperaturas mínimas variam entre 14°C e 22°C, e as máximas oscilam entre 21°C e 30°C.

DATA: 26/11/2026

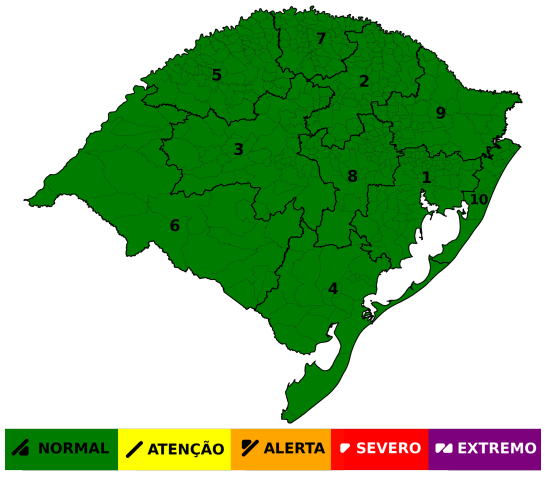

Na quinta-feira (26), há condição de chuva fraca a moderada no extremo Norte do Estado. Nas demais regiões, o tempo permanece estável. As temperaturas mínimas variam entre 11°C e 20°C, e as máximas oscilam entre 19°C e 30°C.

TENDÊNCIA METEOROLÓGICA

A tendência é que, na sexta-feira (27), haja condição de chuva fraca a moderada em áreas do Oeste, Missões, Noroeste e Centro. Nas demais regiões, o tempo permanece estável. As temperaturas mínimas variam entre 8°C e 20°C, e as máximas oscilam entre 19°C e 28°C.

Setor de Meteorologia: Ane Cândido, Bruna Perleberg, Maria Maciel, Marco de Medeiros, Maurílio Neemias e Rogério Saldanha .

PARA MAIS INFORMAÇÕES ACESSE AS REDES SOCIAIS E O SITE DA DEFESA CIVIL.

COORDENADORIA ESTADUAL DE PROTEÇÃO E DEFESA CIVIL

CMDEC - CENTRO DE MONITORAMENTO DA DEFESA CIVIL

MONITORAMENTO HIDROLÓGICO

Nas últimas 24 horas ocorreram precipitações com volumes moderados a altos (até 140 mm) na metade norte do estado. De modo geral, os rios variam entre limiares de atenção para inundação e atenção para níveis baixos, com tendências de elevação e estabilidade. Na Região Hidrográfica do Uruguai, os rios variam entre limiares de atenção para inundação e atenção para estiagem, com tendências de elevação no noroeste e norte e estabilidade ou declínio no restante da bacia. Na Região Hidrográfica do Guaíba, os rios variam entre limiares de atenção para inundação e normalidade, com tendências de elevação e estabilidade. Na Região Hidrográfica das Bacias Litorâneas, os rios variam em limiar de normalidade com tendência de estabilidade ou declínio.

Níveis 24/11/2026 (17 h)

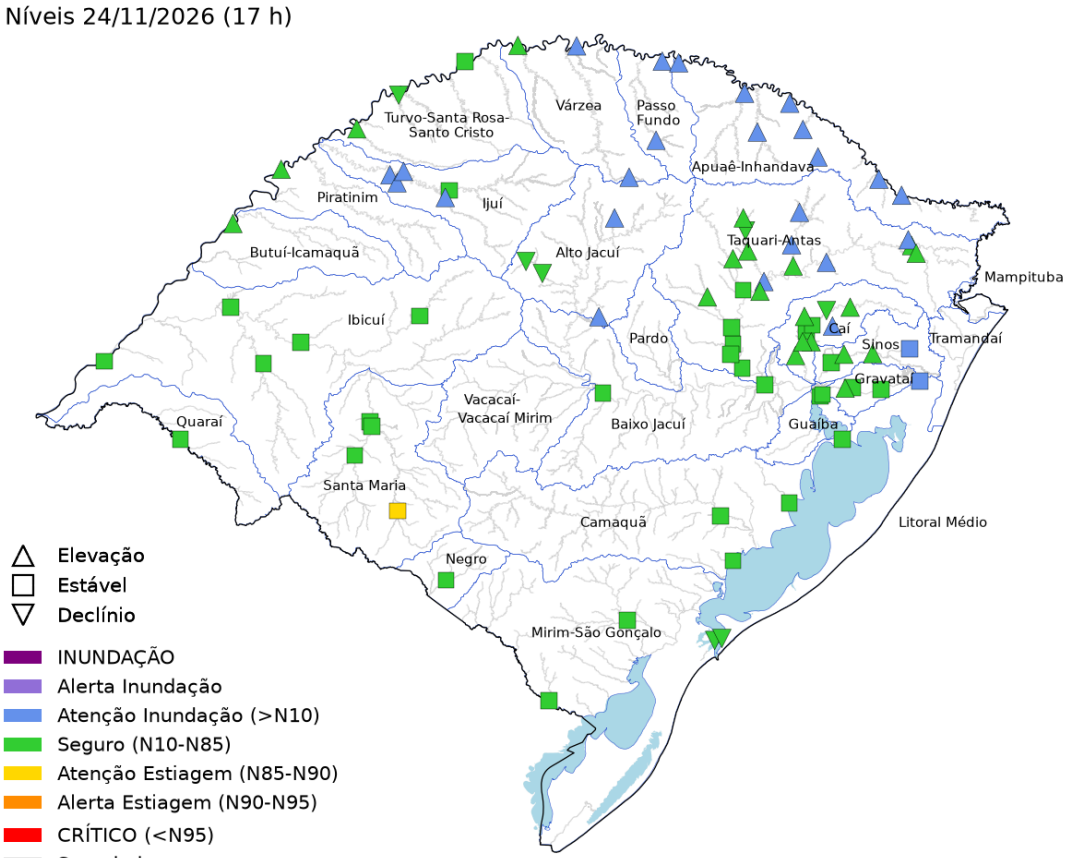

Rio	Estação	Nível (m)		
		23/nov	24/nov	Sit.
Gravataí	Passo das Canoas - Auxiliar	1,70	1,69	▬
dos Sinos	Campo Bom	2,36	2,51	▲
	São Leopoldo	1,55	1,72	▬
Caí	Nova Palmira	1,61	1,75	▼
	Barca do Caí	2,88	3,59	▲
das Antas	UHE Castro Alves RS-122	1,75	3,00	▲
Taquari	Muçum	4,27	4,37	▬
	Estrela	-	13,46	▬
Jacuí	Dona Francisca	-	-	▬
	Rio Pardo	-	-	▬
Guaíba	Usina do Gasômetro	0,61	0,47	▬
Apuaê-Mirim	UHE Itá Rio Apuaê	2,66	3,02	▲
Ijuí	Santo Angelo	2,76	2,61	▬
Ibirapuitã	Alegrete	1,43	1,32	▬
Santa Maria	Dom Pedrito	4,13	4,09	▬
	Rosário do Sul	-0,34	-0,37	▬
Ibicuí	Manoel Viana	4,24	3,98	▬
Uruguai	Iraí	6,13	5,22	▲
	Porto Lucena	3,43	4,44	▲
	Passo São Borja	5,57	6,83	▲
	Uruguaiana	5,65	5,59	▬
Quaraí	Quaraí	0,64	0,62	▬
Negro	Estância do Espantoso	0,83	0,83	▬
Camaquã	Passo do Mendonça	0,58	0,62	▬
Jaguarão	Passo das Pedras	1,13	1,11	▬

Tendência dos cotagramas 24/11/2026 (17 h)

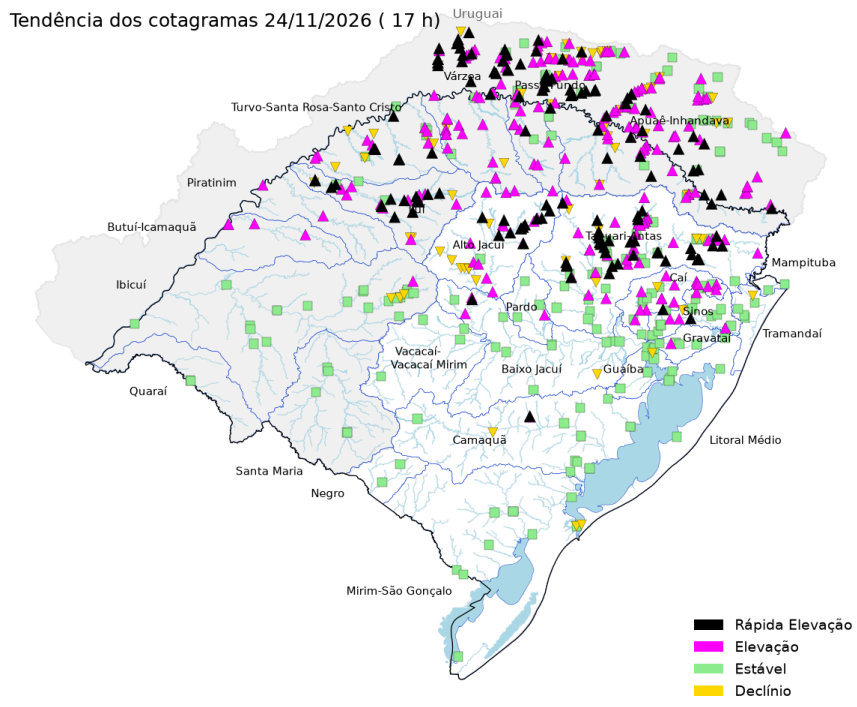

Fonte: Os dados apresentados têm como fonte as estações telemétricas e convencionais operadas por SGB, SEMA-RS, Setor Elétrico, Cemaden e INMET e são disponibilizados publicamente pela Agência Nacional de Águas e Saneamento Básico (ANA), Centro Nacional de Monitoramento e Alertas de Desastres Naturais (Cemaden) e Instituto Nacional de Meteorologia (INMET).

PREVISÃO HIDROLÓGICA

Nas próximas 24 horas, estão previstas precipitações de baixo volume no extremo norte do estado. De modo geral, os riscos se concentram nos arroios e rios menores que podem apresentar níveis elevados e na propagação das cheias em rios maiores, como nas bacias dos rios Uruguai, Alto Jacuí, Taquari e Caí. Nas demais regiões do estado, os rios devem manter as tendências atuais.

*O mapa de precipitação acumulada nas últimas 24 h não foi gerado devido à indisponibilidade do sistema de obtenção de dados.

Hidrologia: Arthur Kolling.

PARA MAIS INFORMAÇÕES ACESSE AS REDES SOCIAIS E O SITE DA DEFESA CIVIL.