COORDENADORIA ESTADUAL DE PROTEÇÃO E DEFESA CIVIL

CMDEC - CENTRO DE MONITORAMENTO DA DEFESA CIVIL

BOLETIM HIDROMETEOROLÓGICO DIURNO

24/11/2026

DATA: 24/11/2026

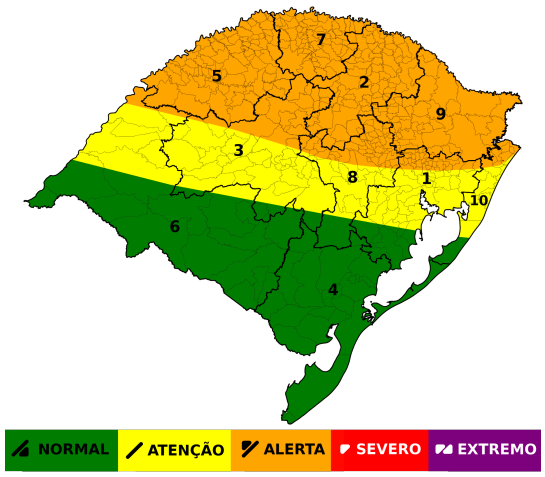

Nesta terça-feira (24), há condição para tempestades com queda de granizo (que pode ser grande) e rajadas de vento (que podem superar os 80 km/h) em parte do Oeste, Missões, Centro, Noroeste, Norte, Vales, Serra, Nordeste, RMPOA e Litoral Norte. Há possibilidade de chuva intensa em curto espaço de tempo, com acumulados entre 40 e 140 mm/dia, podendo superar os 100 mm/6h. As temperaturas máximas oscilam entre 24°C e 30°C.

DATA: 25/11/2026

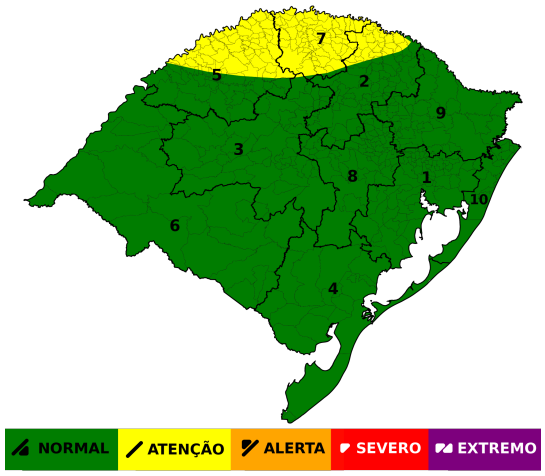

Na quarta-feira (25), há condição de temporais isolados com queda de granizo e chuva de fraca a moderada em áreas do Noroeste e Norte, além de chuva fraca nas Missões, Nordeste, Serra e Litoral Norte. Os acumulados variam entre 10 e 30 mm/dia no Noroeste e Norte. Nas demais regiões, o tempo segue estável. As temperaturas mínimas variam entre 14°C e 22°C, e as máximas oscilam entre 21°C e 30°C.

DATA: 26/11/2026

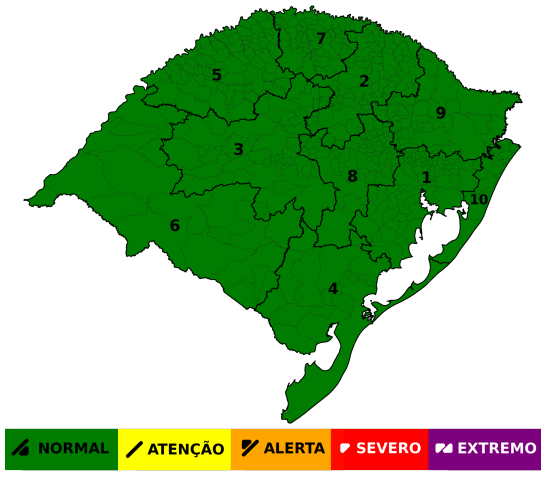

Na quinta-feira (26), há condição de chuva fraca a moderada no extremo norte do Estado. Nas demais regiões, o tempo permanece estável. As temperaturas mínimas variam entre 11°C e 20°C, e as máximas oscilam entre 19°C e 30°C.

TENDÊNCIA METEOROLÓGICA

A tendência é que, na sexta-feira (27), haja condição de chuva fraca a moderada em áreas do Oeste, Missões, Noroeste e Centro. Nas demais regiões, o tempo permanece estável. As temperaturas mínimas variam entre 8°C e 20°C, e as máximas oscilam entre 19°C e 28°C.

Setor de Meteorologia: Ane Cândido, Bruna Perleberg, Maria Maciel, Marco de Medeiros, Maurílio Neemias e Rogério Saldanha .

PARA MAIS INFORMAÇÕES ACESSE AS REDES SOCIAIS E O SITE DA DEFESA CIVIL.

COORDENADORIA ESTADUAL DE PROTEÇÃO E DEFESA CIVIL

CMDEC - CENTRO DE MONITORAMENTO DA DEFESA CIVIL

MONITORAMENTO HIDROLÓGICO

Nas últimas 24 horas ocorreram precipitações com volumes moderados a altos (até 100 mm) no estado, com destaque para as regiões noroeste e centro. De modo geral, os rios variam entre limiares de atenção para inundação e atenção para níveis baixos, com tendências variadas. Na Região Hidrográfica do Uruguai, os rios variam entre limiares de atenção para inundação e atenção para níveis baixos, com tendências de elevação no noroeste e estabilidade ou declínio no restante da bacia. Na Região Hidrográfica do Guaíba, os rios variam entre limiares de atenção para inundação e normalidade, com tendências de estabilidade ou declínio. Na Região Hidrográfica das Bacias Litorâneas, os rios variam em limiar de normalidade com tendência de estabilidade ou declínio.

Níveis 24/11/2026 (8h)

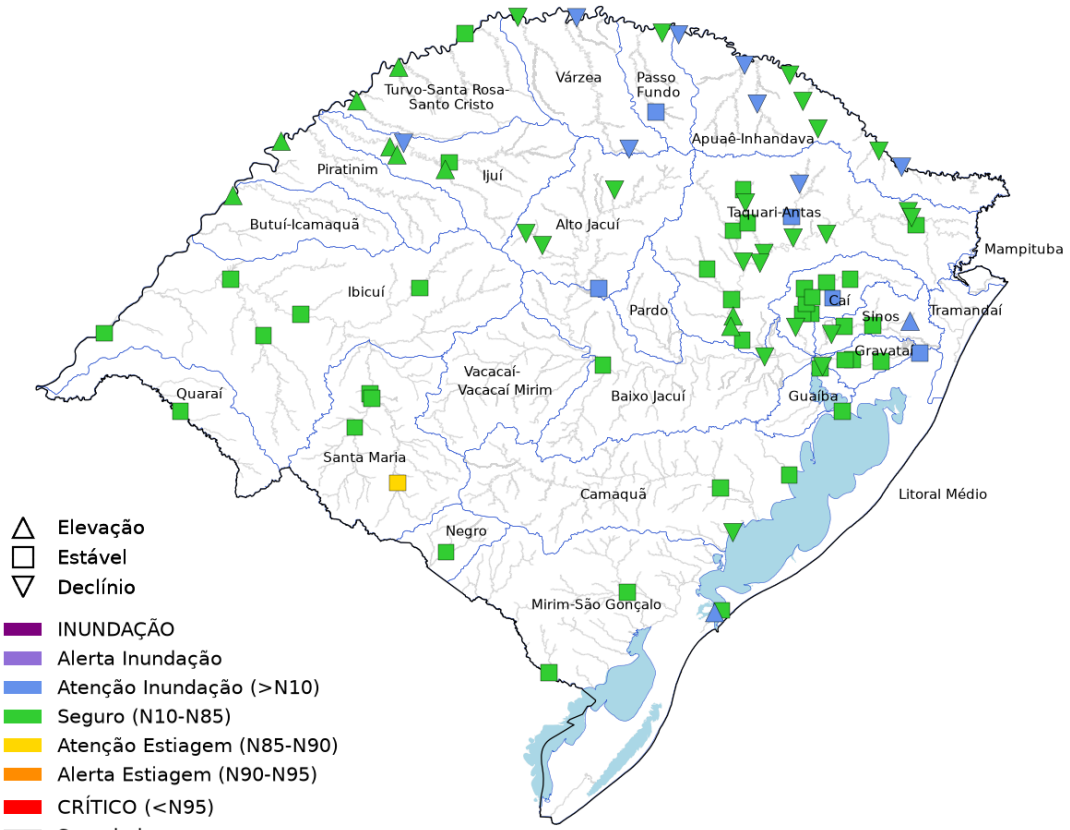

Rio	Estação	Nível (m)		
		23/nov	24/nov	Sit.
Gravataí	Passo das Canoas - Auxiliar	1,70	1,68	▬
dos Sinos	Campo Bom	2,44	2,23	▬
	São Leopoldo	1,60	1,48	▼
Caí	Nova Palmira	1,62	1,56	▬
	Barca do Caí	3,03	2,70	▬
das Antas	UHE Castro Alves RS-122	1,91	1,47	▼
Taquari	Muçum	5,02	4,63	▼
	Estrela	-	13,63	▬
Jacuí	Dona Francisca	-	-	▬
	Rio Pardo	-	-	▬
Guaíba	Usina do Gasômetro	0,45	0,47	▬
Apuaê-Mirim	UHE Itá Rio Apuaê	2,89	2,46	▼
Ijuí	Santo Angelo	2,83	2,61	▬
Ibirapuitã	Alegrete	1,48	1,35	▬
Santa Maria	Dom Pedrito	4,15	4,11	▬
	Rosário do Sul	-0,34	-0,36	▬
Ibicuí	Manoel Viana	4,22	4,10	▬
Uruguai	Iraí	6,08	5,03	▼
	Porto Lucena	3,02	4,10	▲
	Passo São Borja	5,52	6,20	▲
	Uruguaiana	5,70	5,62	▬
Quaraí	Quaraí	0,64	0,63	▬
Negro	Estância do Espantoso	0,82	0,84	▬
Camaquã	Passo do Mendonça	0,65	0,59	▬
Jaguarão	Passo das Pedras	1,13	1,13	▬

Tendência dos cotagramas 24/11/2026 (8h)

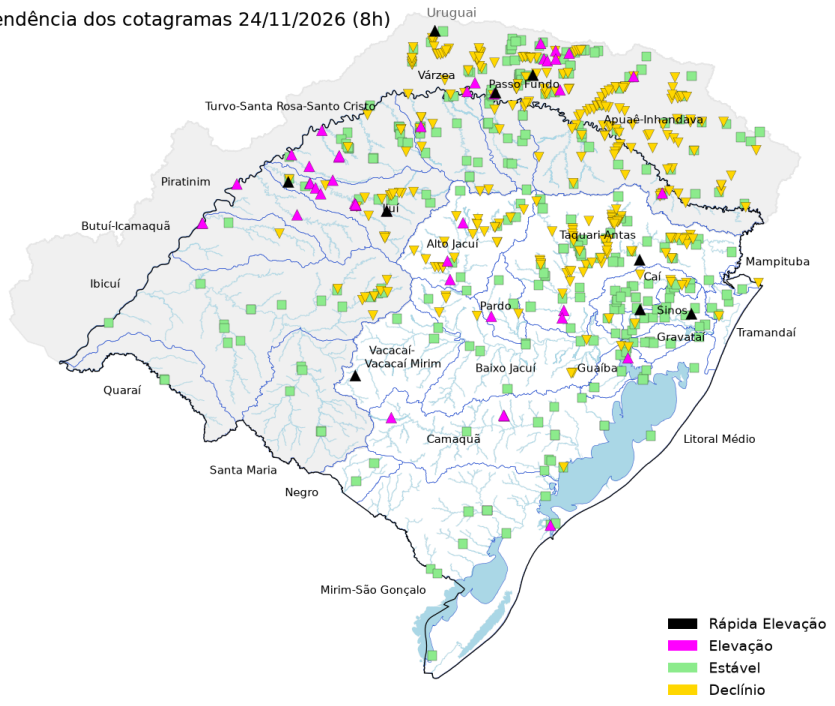

Precipitação acumulada 24 h

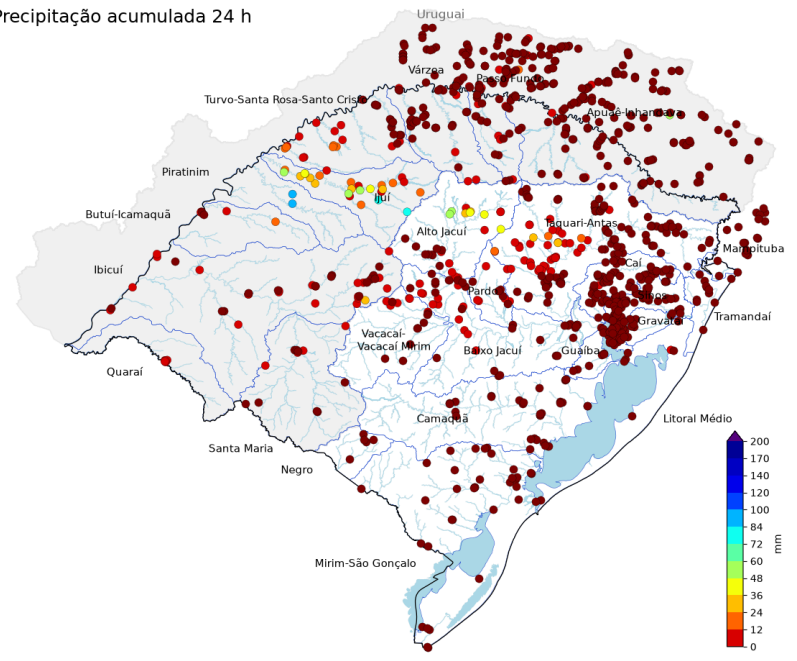

Fonte: Os dados apresentados têm como fonte as estações telemétricas e convencionais operadas por SGB, SEMA-RS, Setor Elétrico, Cemaden e INMET e são disponibilizados publicamente pela Agência Nacional de Águas e Saneamento Básico (ANA), Centro Nacional de Monitoramento e Alertas de Desastres Naturais (Cemaden) e Instituto Nacional de Meteorologia (INMET).

PREVISÃO HIDROLÓGICA

Nas próximas 24 horas, estão previstas precipitações moderadas a altas na metade norte do estado. De modo geral, há risco de alagamentos, cheias em arroios e rios menores e elevação dos níveis dos rios maiores, especialmente nas bacias dos rios Uruguai, Taquari e Caí. Nas demais regiões do estado os rios devem manter as tendências atuais.

Hidrologia: Pedro Camargo.

PARA MAIS INFORMAÇÕES ACESSE AS REDES SOCIAIS E O SITE DA DEFESA CIVIL.