COORDENADORIA ESTADUAL DE PROTEÇÃO E DEFESA CIVIL

CMDEC - CENTRO DE MONITORAMENTO DA DEFESA CIVIL

BOLETIM HIDROMETEOROLÓGICO NOTURNO

23/11/2026

DATA: 23/11/2026

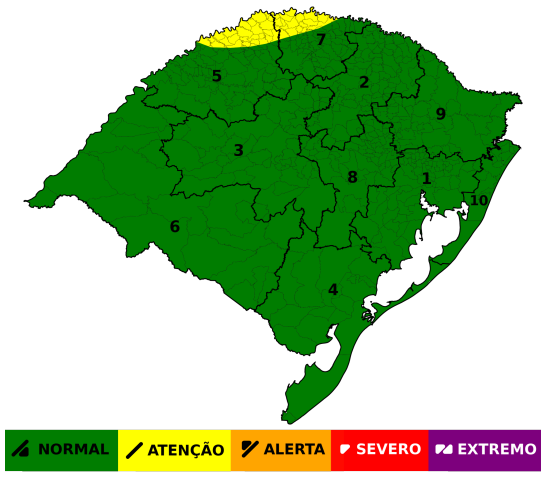

No restante desta segunda-feira (23), o tempo estável predomina em grande parte do Estado. Em áreas do Noroeste e Norte, há condição para temporais isolados com queda de granizo e rajadas de vento (que podem superar os 70 km/h). No Sul do Estado, há possibilidade de pancadas isoladas de chuva fraca à noite. Ao final do período, as temperaturas oscilam entre 15°C e 25°C.

DATA: 24/11/2026

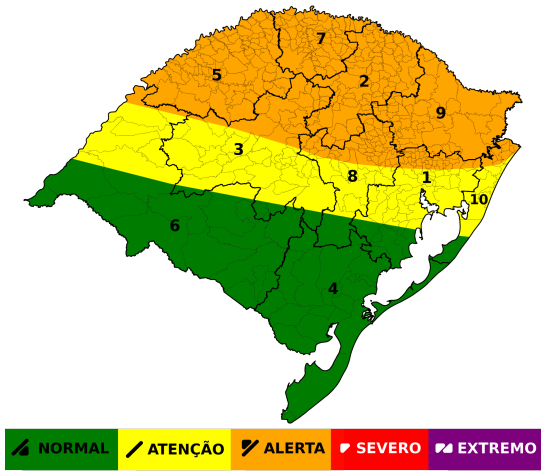

Na terça-feira (24), há condição para tempestades com queda de granizo (que pode ser grande) e rajadas de vento (que podem superar os 80 km/h) em parte do Oeste, Missões, Centro, Noroeste, Norte, Vales, Serra, Nordeste, RMPOA e Litoral Norte. Há possibilidade de chuva intensa e em curto espaço de tempo, com acumulados entre 40 e 140 mm/dia, podendo superar os 100 mm/6h. As temperaturas mínimas variam entre 15°C e 23°C, e as máximas oscilam entre 24°C e 32°C.

DATA: 25/11/2026

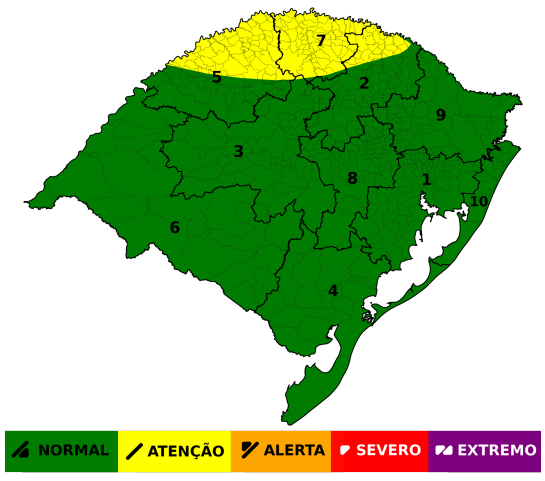

Na quarta-feira (25), há condição de temporais isolados com queda de granizo e chuva moderada a forte em áreas do Noroeste e Norte, além de chuva fraca nas Missões, Nordeste, Serra e Litoral Norte. Os acumulados variam entre 10 e 50 mm/dia no Noroeste e Norte. Nas demais regiões, o tempo segue estável. As temperaturas mínimas variam entre 15°C e 23°C, e as máximas oscilam entre 19°C e 32°C.

TENDÊNCIA METEOROLÓGICA

A tendência é que, na quinta-feira (26), haja condição de chuva fraca a moderada em áreas das Missões, Noroeste e Norte, além de chuva fraca em parte das Missões. Nas demais regiões, o tempo permanece estável. As temperaturas mínimas variam entre 10°C e 20°C, e as máximas oscilam entre 16°C e 30°C.

Setor de Meteorologia: Franciele Trassante, Marlon Tomaschewski, Samuel Hosser e Tabata Macêdo.

PARA MAIS INFORMAÇÕES ACESSE AS REDES SOCIAIS E O SITE DA DEFESA CIVIL.

COORDENADORIA ESTADUAL DE PROTEÇÃO E DEFESA CIVIL
CMDEC - CENTRO DE MONITORAMENTO DA DEFESA CIVIL

MONITORAMENTO HIDROLÓGICO

Nas últimas 24 horas ocorreram precipitações com volumes moderados (até 50 mm) no extremo norte do estado. De modo geral, os rios variam entre limiares de alerta para inundação e atenção para níveis baixos, com tendências variadas. Na Região Hidrográfica do Uruguai, os rios variam entre limiares de alerta para inundação e atenção para níveis baixos, com tendências de elevação ou estabilidade, destacam-se o norte da bacia, onde o rio Uruguai está em alerta para inundação e apresenta estabilidade, e o extremo sul, onde há limiar de atenção para estiagem. Na Região Hidrográfica do Guaíba, os rios variam entre limiares de atenção para inundação e normalidade, com tendências de estabilidade ou declínio. Na Região Hidrográfica das Bacias Litorâneas, os rios variam em limiar de normalidade com tendência de estabilidade ou declínio.

Níveis 23/11/2026 (17 h)

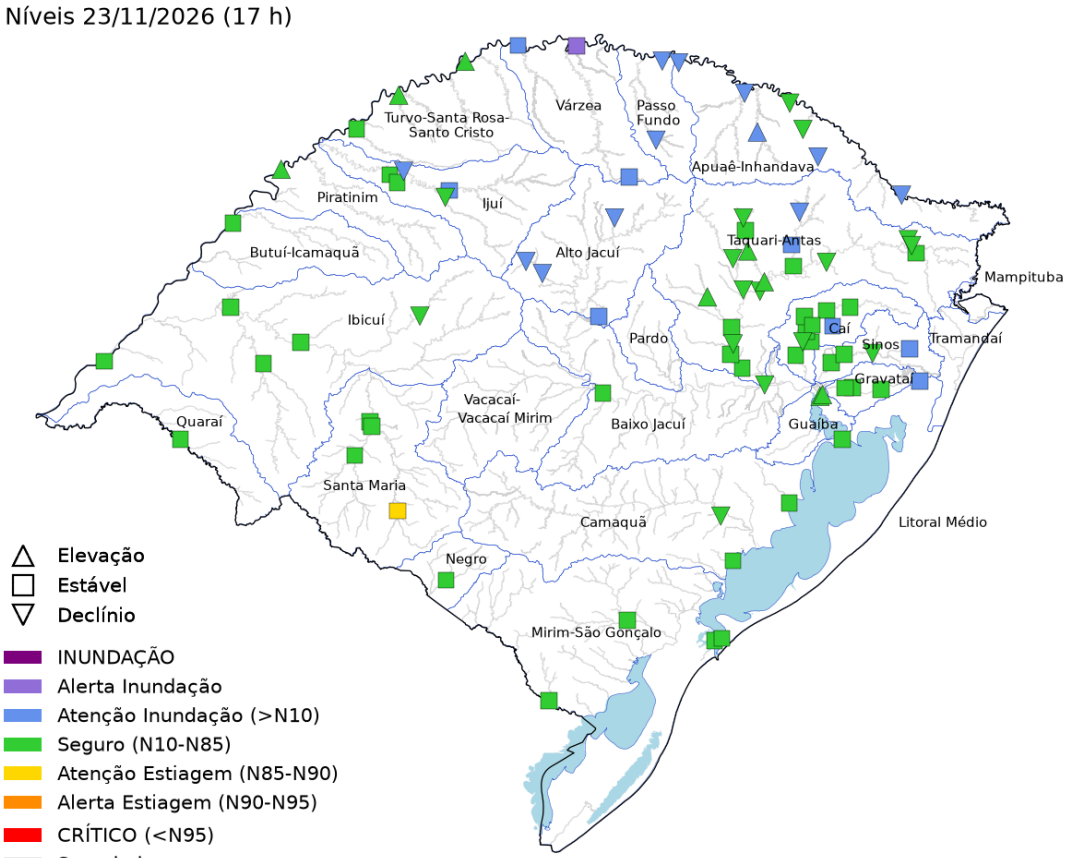

Rio	Estação	Nível (m)		
		22/nov	23/nov	Sit.
Gravataí	Passo das Canoas - Auxiliar	1,72	1,70	▬
dos Sinos	Campo Bom	2,61	2,36	▬
	São Leopoldo	1,79	1,53	▬
Caí	Nova Palmira	1,73	1,61	▬
	Barca do Caí	3,33	2,89	▼
das Antas	UHE Castro Alves RS-122	2,04	1,78	▼
Taquari	Muçum	5,17	4,38	▼
	Estrela	-	13,79	▬
Jacuí	Dona Francisca	-	-	▬
	Rio Pardo	-	-	▬
Guaíba	Usina do Gasômetro	0,53	0,59	▲
Apuaê-Mirim	UHE Itá Rio Apuaê	3,00	2,71	▼
Ijuí	Santo Angelo	2,96	2,77	▬
Ibirapuitã	Alegrete	1,61	1,43	▬
Santa Maria	Dom Pedrito	4,18	4,13	▬
	Rosário do Sul	-0,28	-0,34	▬
Ibicuí	Manoel Viana	4,16	4,25	▬
Uruguai	Iraí	5,05	6,19	▬
	Porto Lucena	2,33	3,34	▬
	Passo São Borja	5,68	5,54	▬
	Uruguaiana	5,69	5,65	▬
Quaraí	Quaraí	0,66	0,64	▬
Negro	Estância do Espantoso	0,84	0,84	▬
Camaquã	Passo do Mendonça	0,60	0,58	▼
Jaguarão	Passo das Pedras	1,15	1,13	▬

Tendência dos cotagramas 23/11/2026 (17 h)

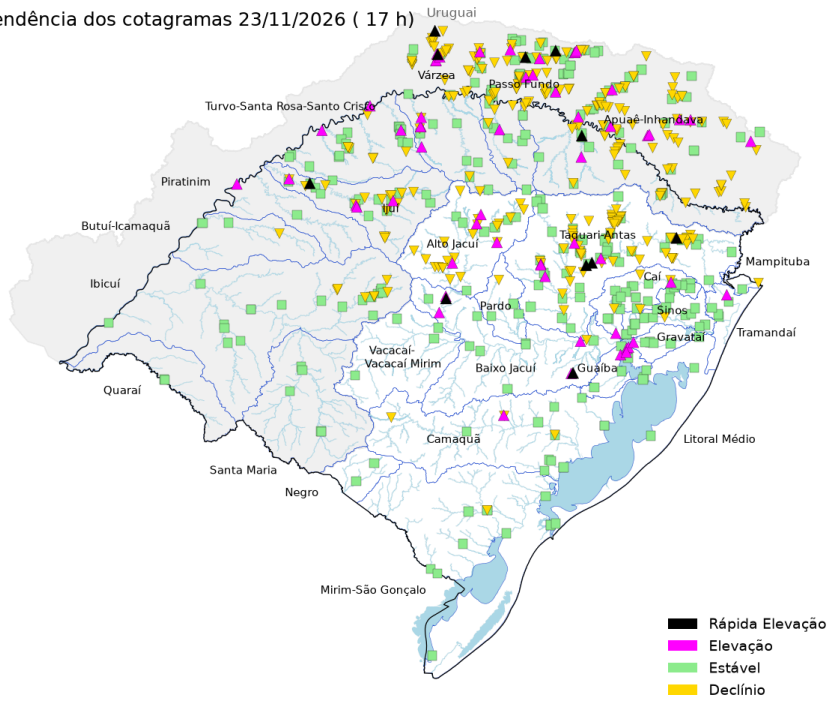

Precipitação acumulada 24 h

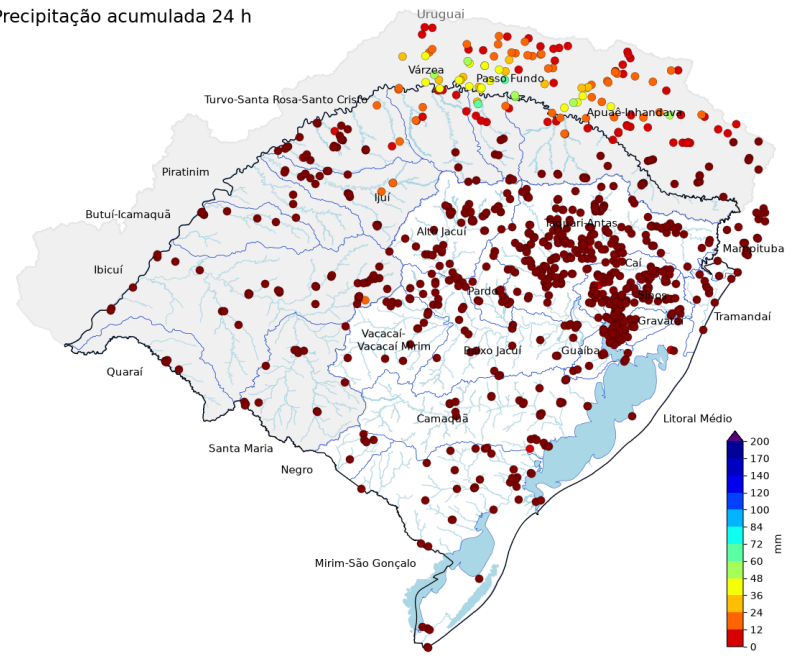

Fonte: Os dados apresentados têm como fonte as estações telemétricas e convencionais operadas por SGB, SEMA-RS, Setor Elétrico, Cemaden e INMET e são disponibilizados publicamente pela Agência Nacional de Águas e Saneamento Básico (ANA), Centro Nacional de Monitoramento e Alertas de Desastres Naturais (Cemaden) e Instituto Nacional de Meteorologia (INMET).

PREVISÃO HIDROLÓGICA

Nas próximas 24 horas, estão previstas precipitações moderadas a altas na metade norte do estado. De modo geral, devido às chuvas previstas, há risco de alagamentos, cheias em arroios e rios menores e elevação dos níveis dos rios maiores, especialmente na metade norte, nas bacias dos rios Uruguai e Taquari. Os demais rios do estado devem manter as tendências atuais.

Hidrologia: Arthur Kolling.

PARA MAIS INFORMAÇÕES ACESSE AS REDES SOCIAIS E O SITE DA DEFESA CIVIL.