COORDENADORIA ESTADUAL DE PROTEÇÃO E DEFESA CIVIL

CMDEC - CENTRO DE MONITORAMENTO DA DEFESA CIVIL

BOLETIM HIDROMETEOROLÓGICO NOTURNO

22/11/2026

DATA: 22/11/2026

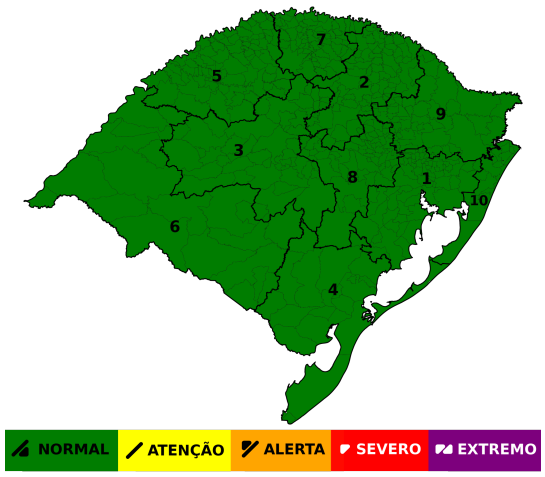

Na noite deste domingo (22), o predomínio é de tempo estável em grande parte do Estado. Em áreas do Noroeste e Norte, há condição para temporais isolados. Os acumulados variam entre 10 e 30 mm/dia. As temperaturas ao final do período oscilam entre 15°C e 23°C.

DATA: 23/11/2026

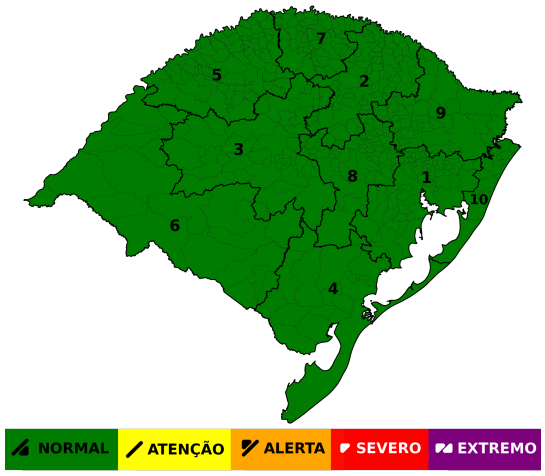

Na segunda-feira (23), o predomínio é de tempo estável em grande parte do Estado. Em áreas do Noroeste, Norte e Sul, há condição para pancadas isoladas de chuva fraca. As temperaturas mínimas variam entre 14°C e 22°C, e as máximas oscilam entre 21°C e 33°C.

DATA: 24/11/2026

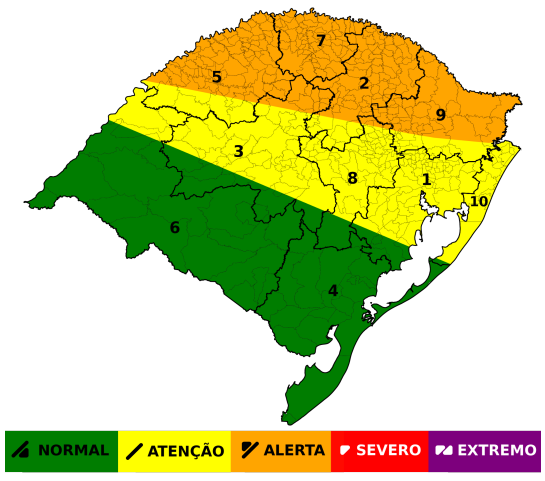

Na terça-feira (24), há condição para tempestades isoladas com queda de granizo (que pode ser grande) e rajadas de vento (que podem superar os 80 km/h) nas Missões, Centro, Noroeste, Norte, Vales, Serra, Nordeste e Litoral Norte. Há condição para chuva intensa, com acumulados entre 40 e 80 mm/dia, podendo superar os 120 mm/12h. As temperaturas mínimas variam entre 16°C e 21°C, e as máximas oscilam entre 21°C e 33°C.

TENDÊNCIA METEOROLÓGICA

A tendência é que, na quarta-feira (25), haja condição de chuva fraca a moderada em áreas do Noroeste e Norte, além de chuva fraca em regiões do Nordeste e Serra. Os acumulados variam entre 10 e 50 mm/dia. Nas demais regiões o predomínio de tempo estável. As temperaturas mínimas variam entre 13°C e 20°C, e as máximas oscilam entre 17°C e 30°C.

Setor de Meteorologia: Ane Cândido, Franciele Trassante, Marco de Medeiros e Maurílio Neemias.

PARA MAIS INFORMAÇÕES ACESSE AS REDES SOCIAIS E O SITE DA DEFESA CIVIL.

COORDENADORIA ESTADUAL DE PROTEÇÃO E DEFESA CIVIL

CMDEC - CENTRO DE MONITORAMENTO DA DEFESA CIVIL

MONITORAMENTO HIDROLÓGICO

Nas últimas 24 horas ocorreram precipitações com volumes baixos a pontualmente altos (até 70 mm) no estado, com destaque para a região noroeste e norte. De modo geral, os rios variam entre limiares de atenção e normalidade, com tendências variadas. Na Região Hidrográfica do Uruguai, os rios variam entre limiares de atenção e normalidade, com tendências de elevação ou estabilidade. Na Região Hidrográfica do Guaíba, os rios variam entre limiares de atenção e normalidade, com tendências variadas. Na Região Hidrográfica das Bacias Litorâneas, os rios variam em limiar de normalidade com tendência de estabilidade ou declínio.

Níveis 22/11/2026 (17h)

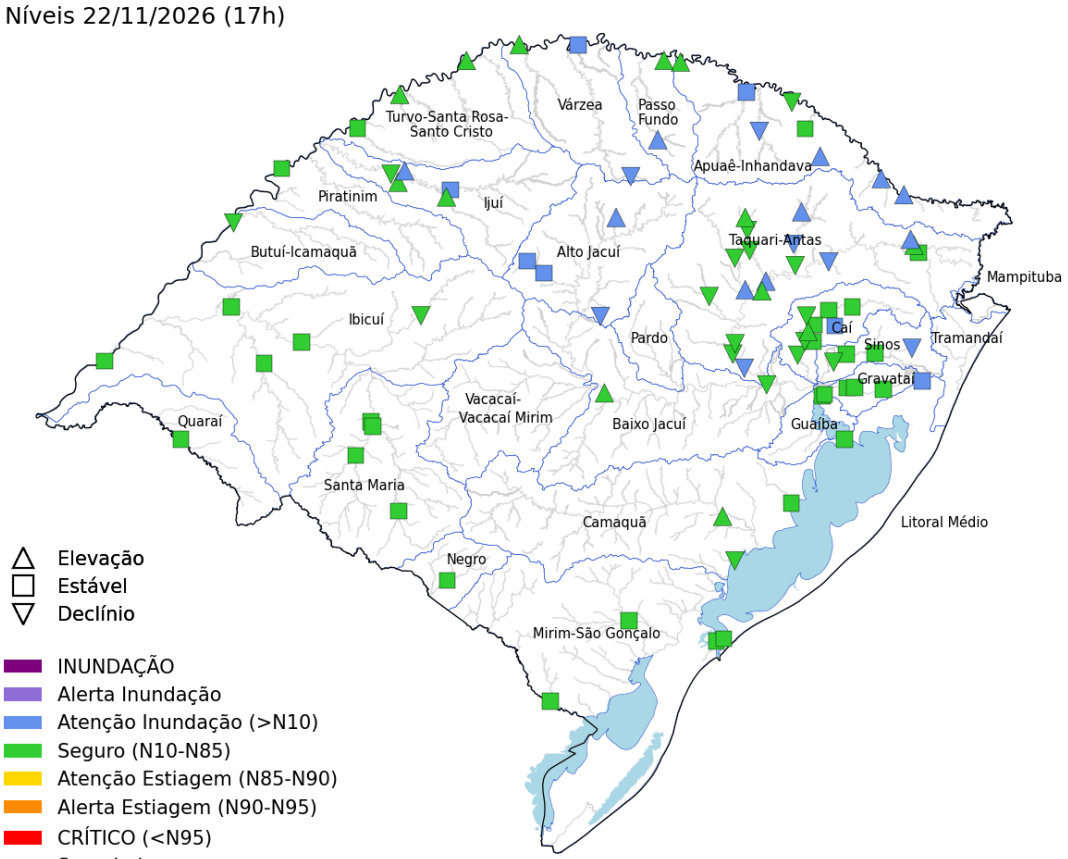

Rio	Estação	Nível (m)		
		21/nov	22/nov	Sit.
Gravataí	Passo das Canoas - Auxiliar	1,72	1,72	▬
dos Sinos	Campo Bom	2,66	2,61	▬
	São Leopoldo	1,60	1,79	▼
Caí	Nova Palmira	1,95	1,73	▬
	Barca do Caí	4,57	3,32	▼
das Antas	UHE Castro Alves RS-122	3,24	2,04	▼
Taquari	Muçum	8,23	5,19	▲
	Estrela	-	-	▬
Jacuí	Dona Francisca	-	-	▬
	Rio Pardo	-	-	▬
Guaíba	Usina do Gasômetro	0,59	0,53	▬
Apuaê-Mirim	UHE Itá Rio Apuaê	3,31	3,02	▬
Ijuí	Santo Angelo	2,88	2,93	▬
Ibirapuitã	Alegrete	1,87	1,60	▬
Santa Maria	Dom Pedrito	4,19	4,18	▬
	Rosário do Sul	-0,27	-0,28	▬
Ibicuí	Manoel Viana	3,83	4,16	▬
Uruguai	Iraí	3,68	5,08	▬
	Porto Lucena	2,30	2,33	▬
	Passo São Borja	5,96	5,68	▼
	Uruguaiana	5,59	5,68	▬
Quaraí	Quaraí	0,67	0,65	▬
Negro	Estância do Espantoso	0,85	0,83	▬
Camaquã	Passo do Mendonça	0,62	0,67	▲
Jaguarão	Passo das Pedras	1,12	1,15	▬

Tendência dos cotagramas 22/11/2026 (17h)

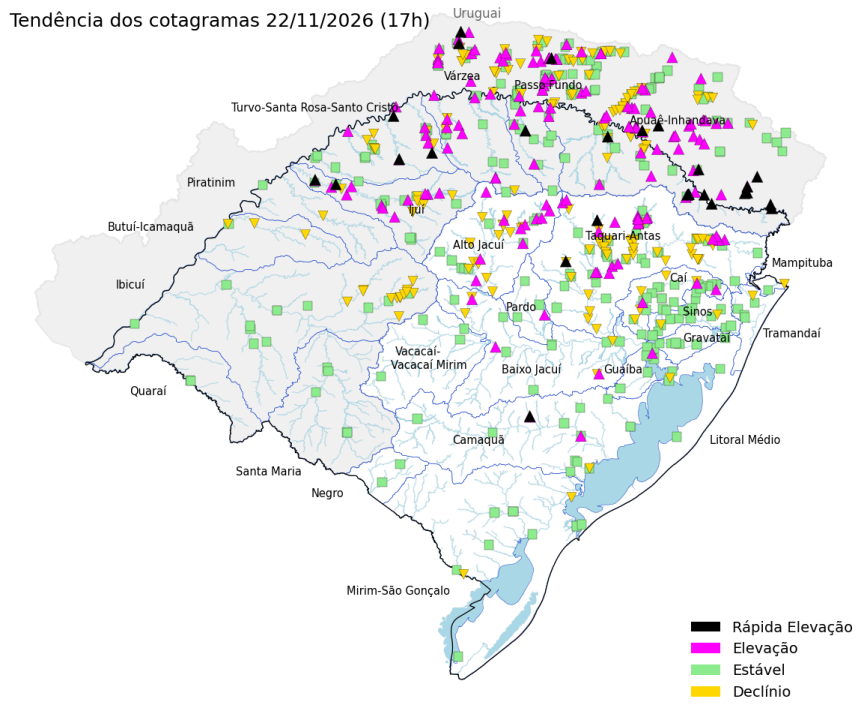

Precipitação acumulada 24 h

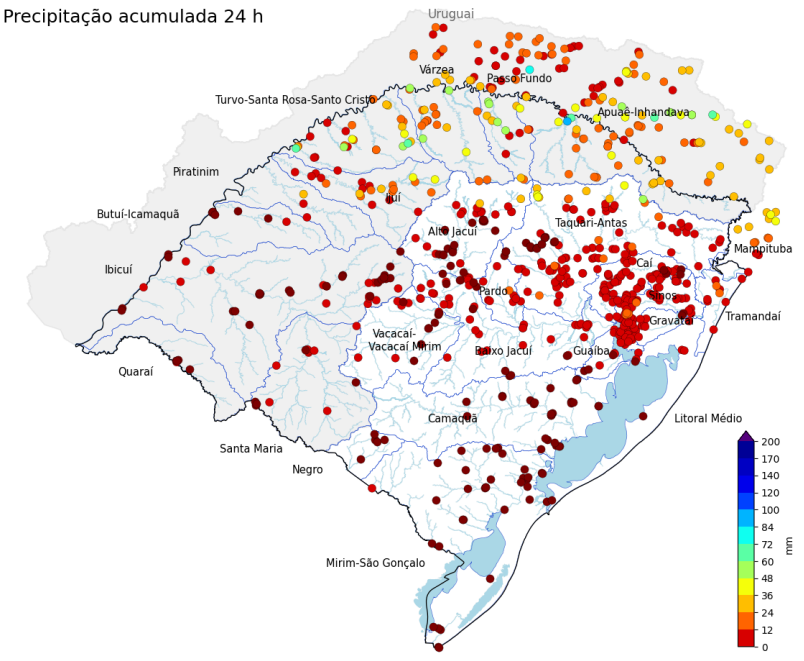

Fonte: Os dados apresentados têm como fonte as estações telemétricas e convencionais operadas por SGB, SEMA-RS, Setor Elétrico, Cemaden e INMET e são disponibilizados publicamente pela Agência Nacional de Águas e Saneamento Básico (ANA), Centro Nacional de Monitoramento e Alertas de Desastres Naturais (Cemaden) e Instituto Nacional de Meteorologia (INMET).

PREVISÃO HIDROLÓGICA

Nas próximas 24 horas, não estão previstas precipitações significativas no estado. De modo geral, os rios do estado devem variar entre limiares de atenção e normalidade, voltando a apresentar declínio nas próximas 12-24 horas.

Hidrologia: Pedro Camargo.

PARA MAIS INFORMAÇÕES ACESSE AS REDES SOCIAIS E O SITE DA DEFESA CIVIL.